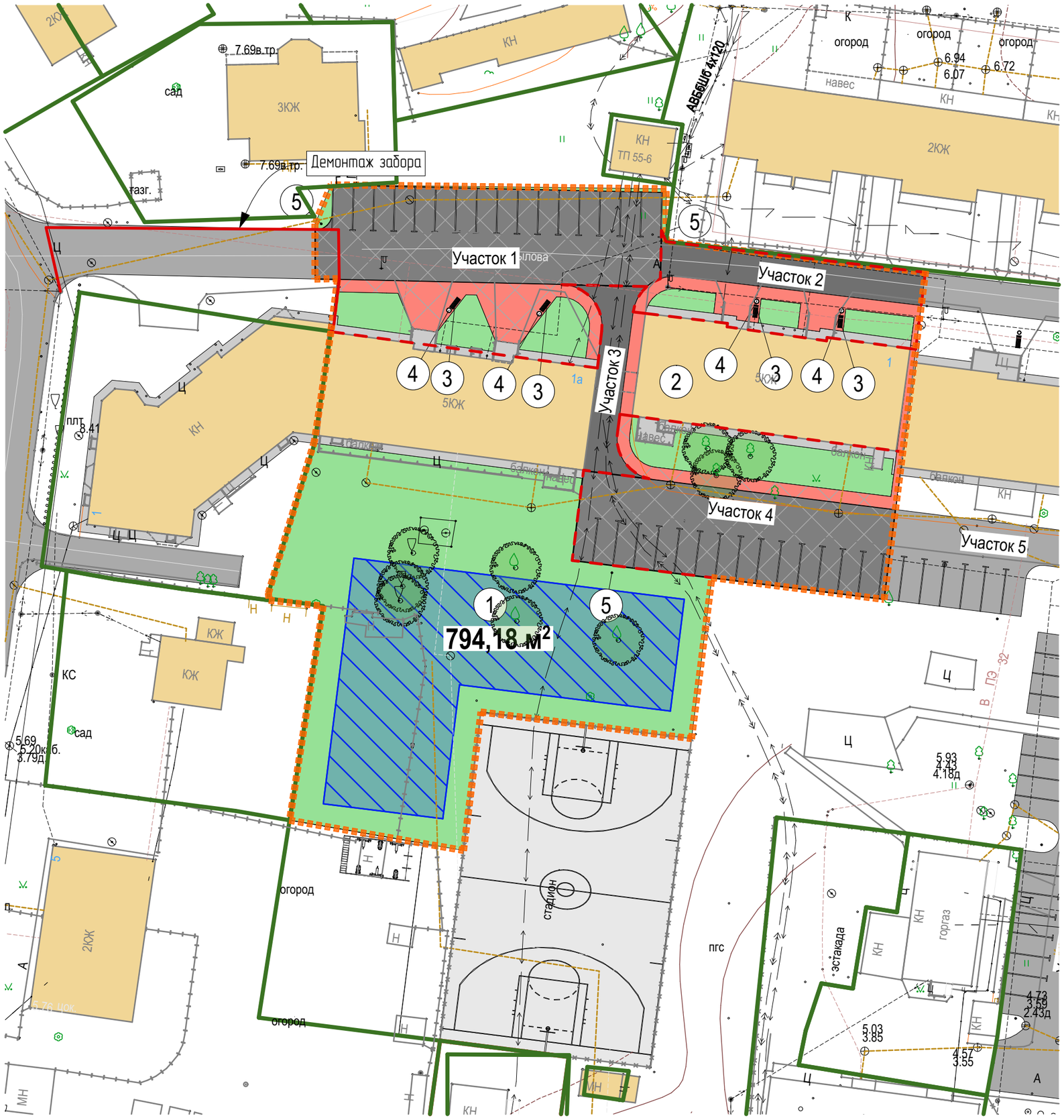

Условные обозначения

- Граница земельных участков
- Граница благоустройства дворовой территории
- Существующие здания
- Зеленые насаждения
- Дорожное покрытие
- Плиточное покрытие

Экспликация:

1. Место размещения площадок для игр детей дошкольного и младшего школьного возраста
2. Многоквартирный жилой дом по адресу: Крылова 1А
3. Парковая лавка
4. Урна
5. Фонарный столб

ТЭП по генплану:

	Общая
1. Площадь участка благоустройства дома по **ул.Крылова №1А**	4359.95 м²
2. Площадь покрытия Тип 1	1115 м²
-1 участок 472 м²	
-2 участок 130 м²	
-3 участок 93 м²	
-4 участок 420 м²	
3. Бортовой камень 100.30.18.5	210 м
4. Площадь покрытия Тип 5	294 м²
-1 участок 118 м²	
-2 участок 87 м²	
-3 участок 27 м²	
-4 участок 62 м²	
5. Бортовой камень 100.20.8	159.1 м
6. Парковая лавка	4 шт.
7. Урна	4 шт.
8. Фонарный столб	3 шт.

Тип 1

Бетонная тротуарная плитка ГОСТ 17608-91 h=0.08м*

Цементно-песчаная смесь ГОСТ 23558-93 h=0.05м

Щебень марки менее 700 по способу заклинки ГОСТ 8267-93 h=0.15м

Песок средней крупности по ГОСТ 8736-93 h=0.20м*

Утрамбованный грунт

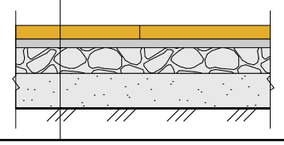

Тип 5

Бетонная тротуарная плитка ГОСТ 17608-91 h=0.06м*

Цементно-песчаная смесь ГОСТ 23558-93 h=0.05м

Песок средней крупности по ГОСТ 8736-93 h=0.20м*

Утрамбованный грунт

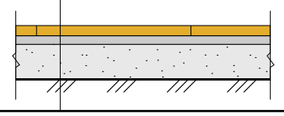

Условные обозначения

- Граница земельных участков
- Граница благоустройства дворовой территории
- Существующие здания
- Зеленые насаждения
- Дорожное покрытие
- Плиточное покрытие

Экспликация:

1. Место размещения площадок для игр детей дошкольного и младшего школьного возраста
2. Многоквартирный жилой дом по адресу: Крылова 1
3. Парковая лавка
4. Урна
5. Фонарный столб

ТЭП по генплану:

	Общая
1. Площадь участка благоустройства дома по **ул.Крылова №1**	5720.28 м²
2. Площадь покрытия Тип 1	1418 м²
-5 участок 236 м²	
-6 участок 281 м²	
-7 участок 196 м²	
-8 участок 262 м²	
-9 участок 203 м²	
-10 участок 240 м²	
3. Бортовой камень 100.30.18.5	478 м
4. Площадь покрытия Тип 5	556 м²
-5 участок 71 м²	
-6 участок 90 м²	
-7 участок 46 м²	
-8 участок 40 м²	
-9 участок 186 м²	
-10 участок 123 м²	
5. Бортовой камень 100.20.8	327 м
6. Парковая лавка	7 шт.
7. Урна	7 шт.
8. Фонарный столб	3 шт.

Тип 1

Бетонная тротуарная плитка ГОСТ 17608-91 h=0.08м*

Цементно-песчаная смесь ГОСТ 23558-93 h=0.05м

Щебень марки менее 700 по способу заклинки ГОСТ 8267-93 h=0.15м

Песок средней крупности по ГОСТ 8736-93 h=0.20м*

Утрамбованный грунт

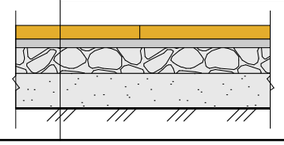

Тип 5

Бетонная тротуарная плитка ГОСТ 17608-91 h=0.06м*

Цементно-песчаная смесь ГОСТ 23558-93 h=0.05м

Песок средней крупности по ГОСТ 8736-93 h=0.20м*

Утрамбованный грунт

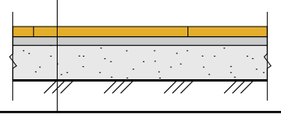

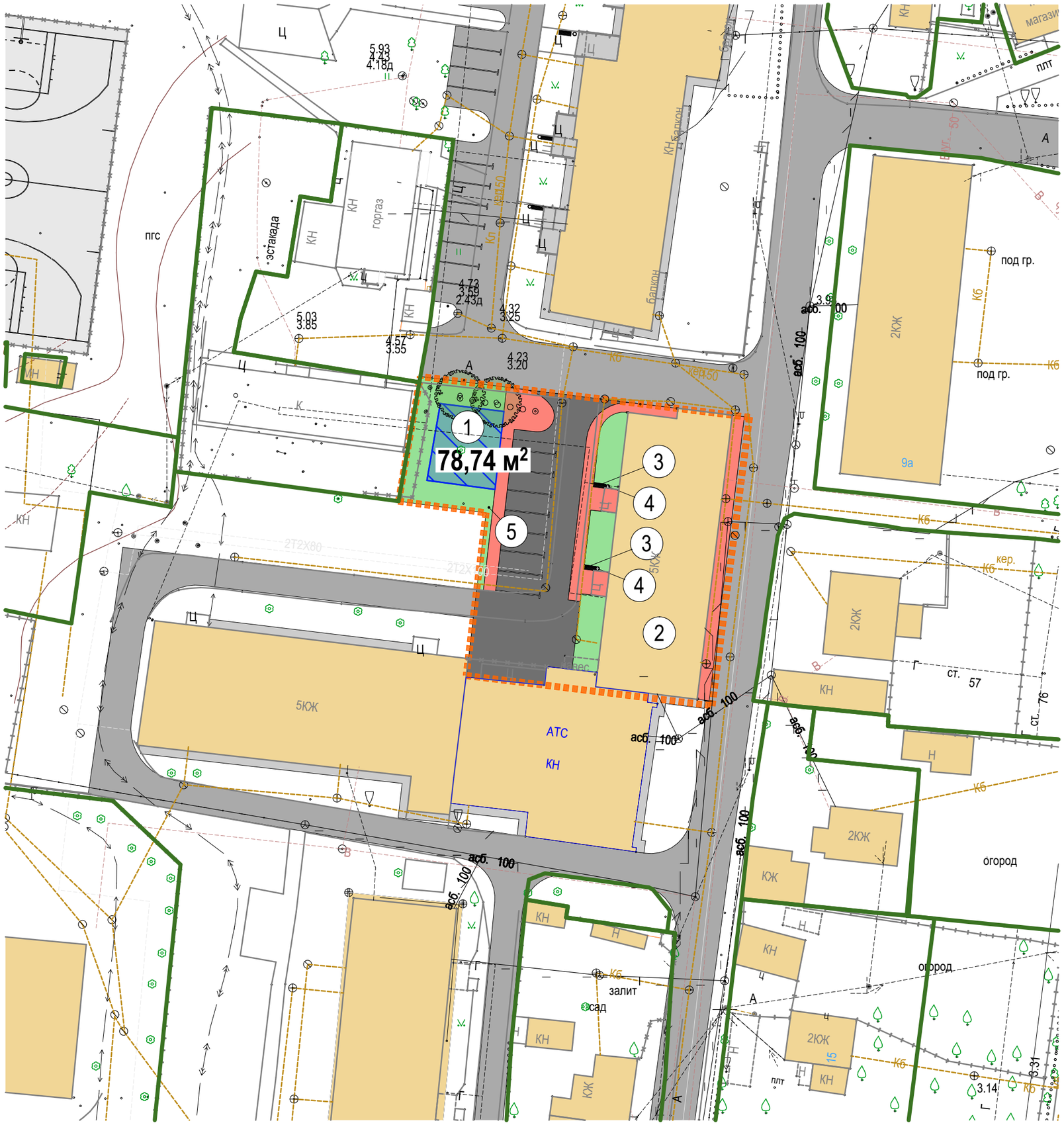

Условные обозначения

- Граница земельных участков
- Граница благоустройства дворовой территории
- Существующие здания
- Зеленые насаждения
- Дорожное покрытие
- Плиточное покрытие

Экспликация:

1. Место размещения площадок для игр детей дошкольного и младшего школьного возраста
2. Многоквартирный жилой дом по адресу: Крылова 3
3. Парковая лавка
4. Урна
5. Фонарный столб

ТЭП по генплану:

	Общая
1. Площадь участка благоустройства дома по **ул.Крылова №3**	1260.46 м²
2. Площадь покрытия Тип 1	343 м²
3. Бортовой камень 100.30.18.5	90 м
4. Площадь покрытия Тип 5	175 м²
5. Бортовой камень 100.20.8	60 м
6. Парковая лавка	2 шт.
7. Урна	2 шт.
8. Фонарный столб	1 шт.

Тип 1

Бетонная тротуарная плитка ГОСТ 17608-91 h=0.08м*

Цементно-песчаная смесь ГОСТ 23558-93 h=0.05м

Щебень марки менее 700 по способу заклинки ГОСТ 8267-93 h=0.15м

Песок средней крупности по ГОСТ 8736-93 h=0.20м*

Утрамбованный грунт

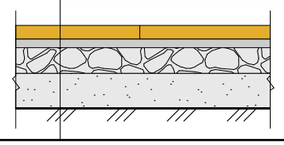

Тип 5

Бетонная тротуарная плитка ГОСТ 17608-91 h=0.06м*

Цементно-песчаная смесь ГОСТ 23558-93 h=0.05м

Песок средней крупности по ГОСТ 8736-93 h=0.20м*
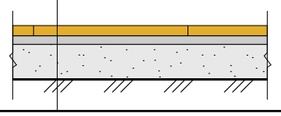
Утрамбованный грунт